

Der Weg zur Rennstrecke in Montmeló

Der Circuit de Catalunya liegt bei der kleinen Gemeinde Montmeló, ca. 20 Kilometer nordöstlich von Barcelona und ist mit den öffentlichen Verkehrsmitteln und dem Auto sehr gut zu erreichen.

Tickets für das Rennen können Sie hier buchen:
<http://www.barcelona.de/de/tickets-formel-1-grosser-preis-spanien.html>
 (für Smartphones oder Tablets können Sie den QR-Code verwenden)



Anreise nach Montmeló mit dem Zug

Die Züge sind das leistungsfähigste Verkehrsmittel an den Renntagen auf dem Circuit de Catalunya. Es fahren etliche Sonderzüge nach Montmeló und zurück. Im Nahverkehrsverbund des Großraums Barcelona liegt Montmeló in der Tarifzone 2.

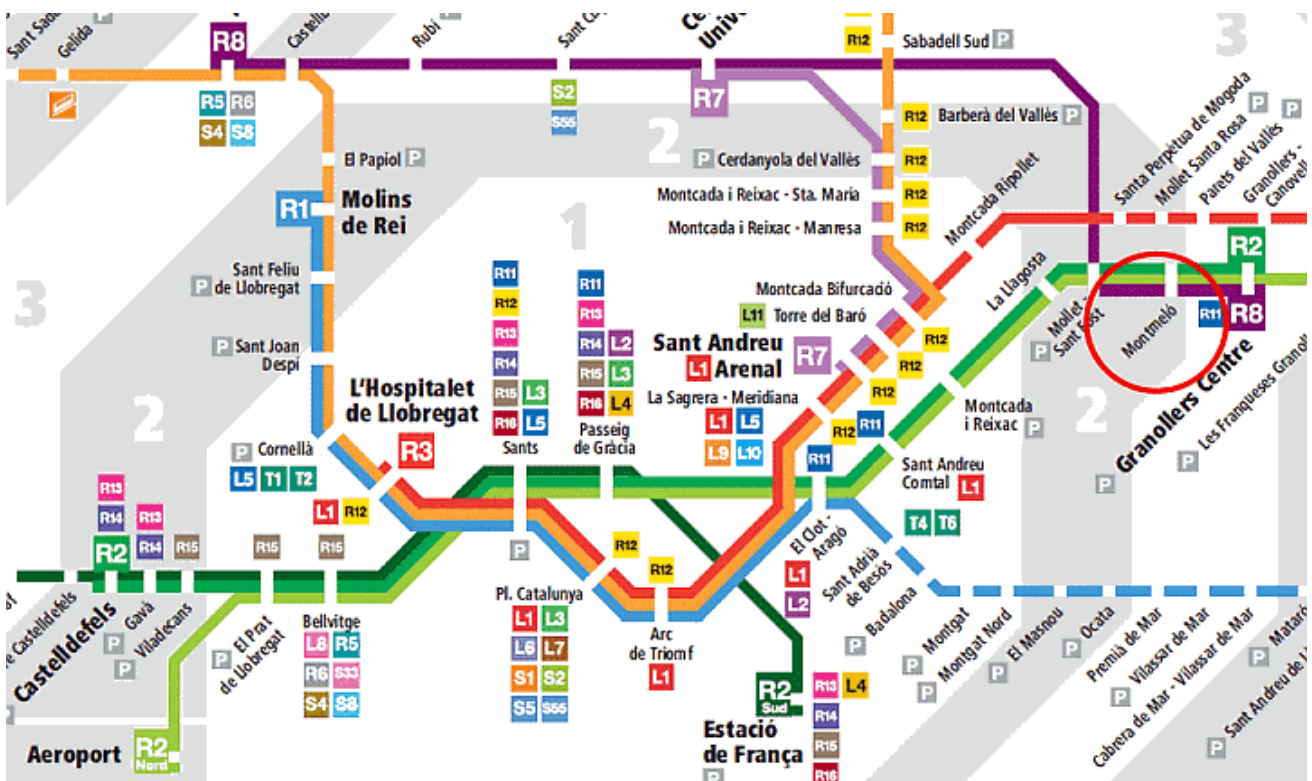
Berücksichtigen Sie einen etwa 30 minütigen Fußweg vom Bahnhof Montmeló zur Rennstrecke und dann noch die Wegstrecke zu Ihrer Tribüne. Der Weg ist gut ausgeschildert bzw. Sie können einfach den anderen Besuchern zur Rennstrecke folgen. Sie sollten aber wissen, zu welchem Eingang Sie gehen müssen.

Anreise mit dem Zug ab Barcelona

Nehmen Sie den Zug R2 der RENFE ab den Bahnhöfen "Sants Estació", "Passeig de Gràcia" oder "El Clot" in Richtung Maçanet Massanes. Die Fahrt nach Montmeló dauert etwa 23 Minuten. Von dort sind es etwa 30 Minuten zu Fuß bis zur Rennstrecke.

Anreise mit dem Zug ab Girona

Nehmen Sie den Zug R2 der RENFE Richtung Maçanet Massanes/Barcelona. Die Zufahrt von Girona nach Montmeló dauert etwa 60 Minuten.



Netzplan der Renfe. Montmeló liegt in der Tarifzone 2 und ist mit der Regionalbahn R2 zu erreichen.

Anreise mit dem Shuttlebus ab Barcelona

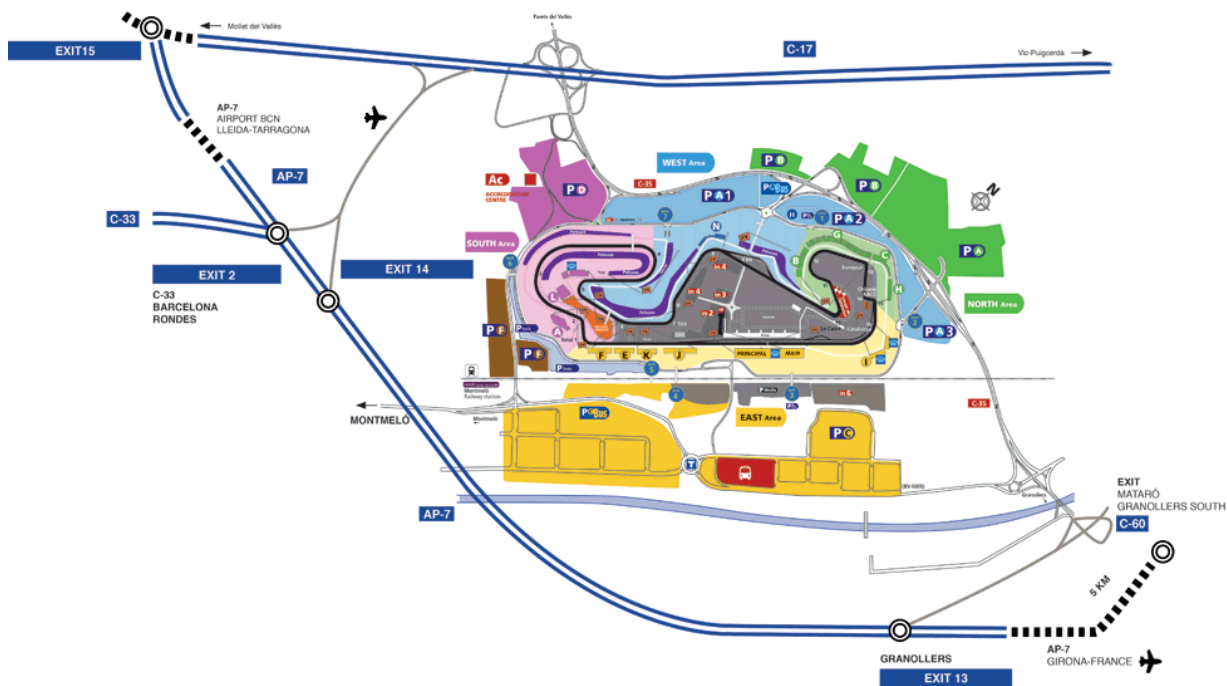
Die Busgesellschaft Sagalés bietet einen Shuttle-Service ab Barcelona zur Ostseite des Circiuts an. Die Busse starten an der Ecke Passeig de Sant Joan und c/Diputació. Nächstgelegene Metro-Station: Tetuan (L2). Die Tickets für die 45 Minuten dauernde Fahrt sollten vorgebucht werden: Telefon Sagales +34 902 130 014 oder www.sagales.com (als Zielort "Montmeló, Circuit de Catalunya (Servei especial)" aus der Liste auswählen).

Am Freitag fährt von 8:00 bis 12:30 Uhr alle 30 Minuten ein Bus zur Rennstrecke, am Samstag von 7:30 bis 12:30 Uhr alle 15 Minuten und am Sonntag von 7:30 bis 12 Uhr alle 10 Minuten. Abends fahren die letzten Busse am Freitag und Sonntag um 18:00 Uhr und am Samstag um 18:30 Uhr von der Rennstrecke zurück nach Barcelona.

Anreise mit dem Auto oder Wohnmobil

Mit dem Auto fahren Sie die C-17/C-33 etwa 20 Kilometer in Richtung Nordosten zur Stadt Montmeló. Die C-17 führt an der nördlichen Seite der Rennstrecke vorbei. Hier nehmen Sie die Ausfahrt Parets del Vallès und folgend der Beschilderung zu den Parkplätzen.

Die C-33/AP-7 führt südlich am Circuit de Catalunya vorbei. Hier nehmen Sie die Ausfahrt Nr. 13 Granollers und folgend ab hier der Beschilderung zu den Parkplätzen.



Anreise mit dem Auto nach Montmeló zum Circuit de Catalunya.

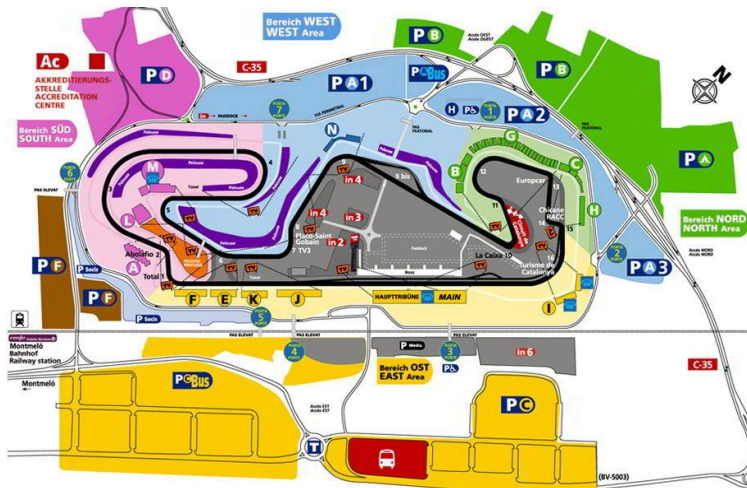
Parken am Circuit de Catalunya

Am Circuit de Catalunya stehen 32.000 Parkplätze in der Nähe der Rennstrecke zur Verfügung. Da die Rennstrecke sehr groß ist, sollten Sie vorher schon wissen, welchen Parkplatz Sie anfahren möchten. Welchen Parkplatz Sie am besten verwenden, entnehmen Sie unserem Tribünenplan.

Die Parkplätze öffnen um 7:00 Uhr und am Sonntag um 6:30 Uhr. Nachts sind diese gesperrt, eine Ausfahrt ist dann nicht möglich. Beachten Sie bitte, dass die Parkplätze nicht bewacht werden.

Tribünenplan

Den Tribünenplan benötigen Sie, um zu entscheiden, welchen Parkplatz Sie anfahren möchten.



Parplatzübersicht und Tribünenplan